

**ROMÂNIA**  
**JUDEȚUL MEHEDINȚI**  
**CONSILIUL LOCAL AL COMUNEI GOGOȘU**



**HOTĂRĂREA nr.12**

**Privind aprobarea actualizării datelor de identificare a unor imobile care fac parte din domeniul public al comunei Gogoșu, jud.Mehedinți**

Având în vedere referatul de aprobare al domnului Jean Rogoveanu, Primarul comunei Gogoșu, jud.Mehedinți privind aprobarea actualizării datelor de identificare a unor imobile care fac parte din domeniul public al comunei Gogoșu, jud.Mehedinți;

În conformitate cu prevederile art.10, art.27 și art.41 din Legea nr.7/1996 a cadastrului și a publicității imobiliare, republicată, cu modificările și completările ulterioare;

În temeiul prevederilor art.129, alin.(2), lit.c), prevederile art.139, alin.(1), alin.(3), lit.g), art.286, alin.(1), alin.(4) art.196, alin.(1), lit.a), coroborate cu prevederile art.607, alin.(4) din O.U.G.nr.57/2019- Codul administrativ, republicată, cu modificările și completările ulterioare;

**CONSILIUL LOCAL AL COMUNEI GOGOȘU**  
**HOTĂRĂȘTE:**

**Art. 1** Se aprobă actualizarea datelor de identificare a imobilului prevăzut la Poziția nr.571 din Inventarul bunurilor care aparțin domeniului public al comunei Gogoșu, jud.Mehedinți, în sensul că în coloana a-4-a : "Elemente de identificare" va avea următorul cuprins:

Com.Gogosu, sat Gogosu

L=55 m, l=33 m

S=1841 mp

Vecinatati:

N-DRUM

S-NC 53840

V-NC 50051

E-SERBANESCU MITA SI ROMTELECOM

C1 în suprafață de 280 mp.

C2 în suprafață de 27 mp.

**Art. 2** Se aprobă actualizarea datelor de identificare a imobilului prevăzut la Poziția nr.604 din Inventarul bunurilor care aparțin domeniului public al comunei Gogoșu, jud.Mehedinți, în sensul că în coloana a-4-a : "Elemente de identificare" va avea următorul cuprins:

Com.Gogosu, sat Gogosu

L=32 m, l=19 m

Suprafață teren curți-construcții=611 mp

Suprafața construită C1=203,3 mp

Vecinatati:

N-TEREN PRIMĂRIA GOGOȘU

S- TEREN PRIMĂRIA GOGOȘU

V- TEREN PRIMĂRIA GOGOȘU

E- TEREN PRIMĂRIA GOGOȘU

**Art. 3** Prezenta hotărâre poate fi atacată la instanța de contencios administrativ din cadrul Tribunalului Mehedinți.

**Art. 4** Prezenta hotărâre va fi dusă la îndeplinire de către primarul comunei Gogoșu, jud.Mehedinți, prin compartimentele de specialitate, va fi publicată pe site-ul instituției și va fi comunicată Instituției Prefectului-Mehedinți prin grija secretarului comunei Gogoșu, jud.Mehedinți.



Președinte de ședință,  
Balica Florică



*Adoptată astăzi, 18.12.2024*

Contrasemnează  
Secretar general, Jr. Manofu Cristina

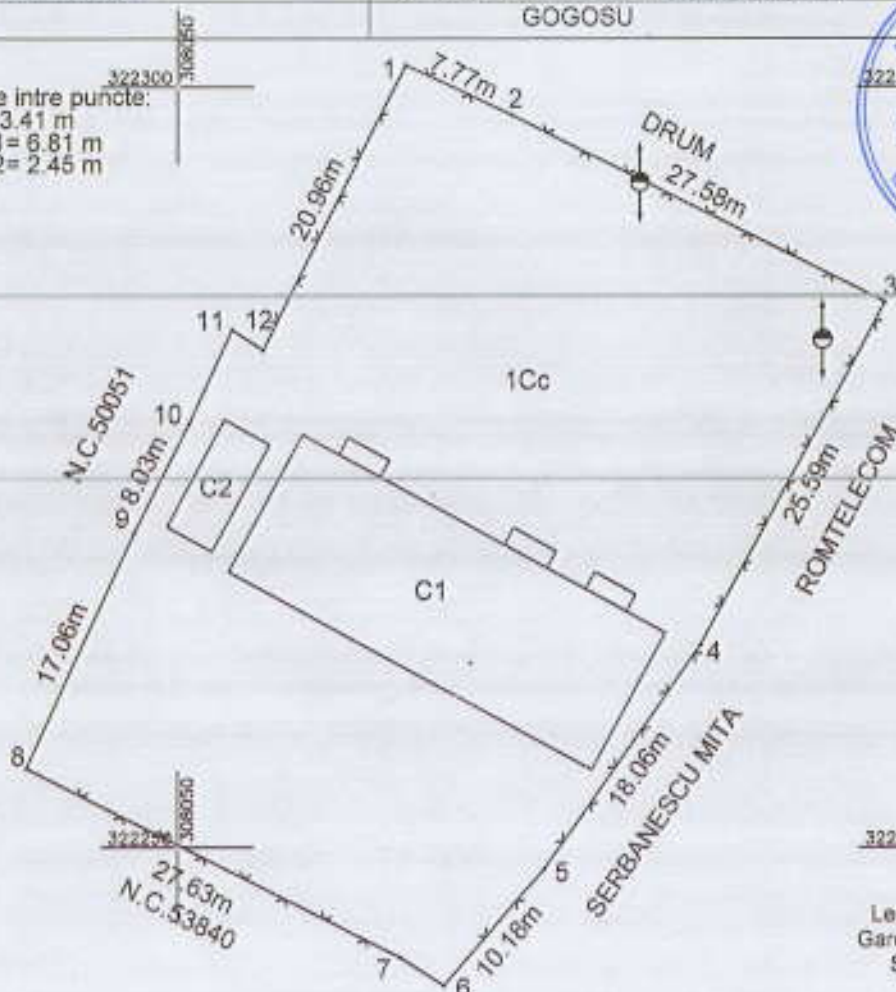
# PLAN DE AMPLASAMENT SI DELIMITARE A IMOBILULUI

Scara 1: 500

Nr. cadastral	Suprafata masurata a imobilului (mp)	Adresa imobilului
	1841	Com.Gogosu, Sat Gogosu Judet Mehedinti - Intravilan
Nr. Cartea Funciara	Unitatea Administrativ Teritoriala (UAT)	
	GOGOSU	



Distante intre puncte:  
D:6-7= 3.41 m  
D:10-11= 6.81 m  
D:11-12= 2.45 m



### A. Date referitoare la teren

Nr. parcela	Categoria de folosinta	Suprafata (mp)	Mentii
1	CC	1841	Intravilan-Teren neimprejmuit intre punctele 8-12 restul terenului fiind imprejmuit cu gard de sarma
Total	-	1841	-

### B. Date referitoare la constructii

Cod constr.	Destinata	Suprafata construita la sol (mp)	Mentii
C1	CAS	280	S. construita desfasurata(Dispensar-P)= 208 mp
C2	CA	27	S. construita desfasurata(Anexa-P)= 27 mp
Total	-	307	-

Suprafata masurata = 1841 mp

Executant  
BAVALI CONCEPT S.R.L.  
Confirm executarea masuratorilor la teren ,  
corectitudinea intocmirii documentatiei  
cadastrale si corespondenta acestora cu  
realitatea din teren

Semnatura si stampila

Data: 07.01.2022

Inspector

Confirm introducerea imobilului in baza de  
date integrata si atribuirea numarului  
cadastral

Semnatura si parafa

Stampila B.C.P.I


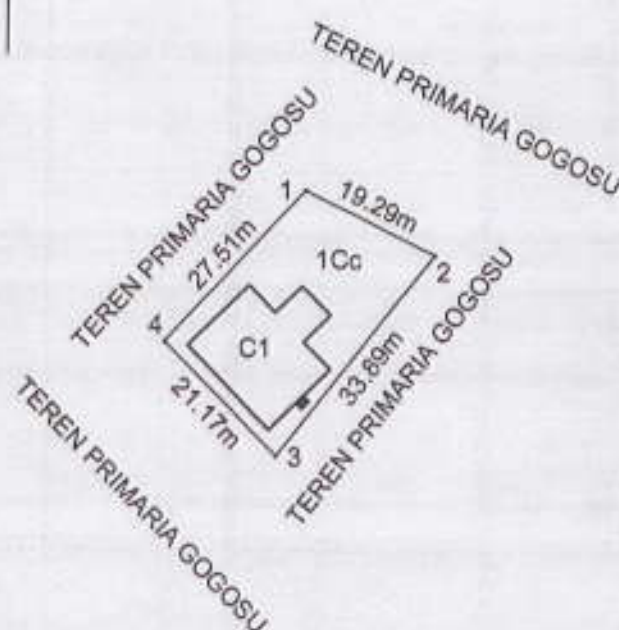
Data.....



# PLAN DE AMPLASAMENT SI DELIMITARE A IMOBILULUI

Scara 1:1000

Nr. cadastral	Suprafata masurata a imobilului (mp)	Adresa imobilului
	611	Comuna Gogosu, Sat Gogosu Judet Mehedinti - Intravilan
Nr. Cartea Funciara	Unitatea Administrativ Teritoriala (UAT)	
	GOGOSU	



## A. Date referitoare la teren

Nr. parcela	Categoria de folosinta	Suprafata (mp)	Mentii
1	CC	611	Intravilan-Teren imprejmuit
Total	-	611	-

## B. Date referitoare la constructii

Cod constr.	Destinatia	Suprafata construita la sol (mp)	Mentii
C1	CAS	203.3	S.construita desfasurata CAS(primarie-veche)= 203.3 mp
Total	-	203.3	-

Suprafata masurata = 611 mp

<p align="center"><b>Executant</b> <b>BARBULESCU ELENA-LARISA</b></p> <p>Confirm executarea masuratorilor la teren, corectitudinea intocmirii documentatiei cadastrale si corespondenta acestora cu realitatea din teren</p> <p align="center">Semnatura si stampila</p> <p align="center">Data: 28.11.2024</p>	<p align="center"><b>Inspector</b></p> <p>Confirm introducerea imobilului in baza de date integrata si atribuirea numarului cadastral</p> <p align="center">Semnatura si parafa</p> <p align="center">Stampila B.C.P.I</p> <p align="center">Data.....</p>
---	--

